

# DR1

Plan, Samoëns, 74, France



WGS84 / UTM zone 32N

truenorth 1.89deg

*Longueur:* 175 m

*Profondeur:* 46 m

*Explorateurs:* Philippe Bigeard, Jean-Luc Dinard, Benoit le Falher 1981

*Topographes:* Jean-Luc Dinard, Bernard Lips, Josiane Lips, Benoit le Falher 1981










*Dessinateurs:* Bernard Lips, Xavier Robert 1981 – 2010

*Club(s):* Groupe Spéléologique Vulcain

*Compilation:* Therion 5.3.16 on 28.07.2017

(c) licence CCby-nc : <http://creativecommons.org/licenses/by-nc/3.0/> 2010

## Légende

	station topo temporaire		surplomb
	entrée		puits
	mur		argile
	mur non topographié		rivière, permanente
	altitude		